



Club Alpin Français de la Recherche Scientifique Francilienne

Tour de la Dent Blanche

Du 14 au 20 avril 2013

La dent Blanche se situe à 4357 m d'altitude dans le Valais (Suisse).

Pour se rendre au point de départ, au fond du val d'Hérens, à la Forclaz, les transports en commun sont très bien adaptés, TGV + trains suisses locaux + bus postal, dans la mesure où on n'a pas à modifier son billet de retour. Et oui, à l'heure de la mondialisation, les SBB-CFF ne connaissent pas les billets échangeables/non remboursables de la SNCF ! L'intérêt du bus postal, c'est de chausser à 50 m d'un arrêt (après une bonne nuit à la Forclaz (1700 m)) et de déchausser le dernier jour à 80m d'un autre arrêt de bus à Arolla (2000m).




En 6 jours, nous avons :

- démarré chaque jour vers les 6h du matin,



- traversé 5 « vaux » (val d'Hérens, val de Moiry, val de Zinal, val de Zermatt, val d'Arolla),

- remonté et/ou descendu ou traversé 11 glaciers (Moiry, Moming, Mountet, Durand, Hohwänggletscher, Tiefmattengletscher, Stöchjigletscher, Ferpécle, Mont Miné, Bertol, Arolla),



- franchi 6 cols :

Col de Bréona (2515 m)



col du Pigne (3141 m)



arête Moming- Zinalrothorn (3700 m)



Col Durand (3451 m)



col d'Hérens (3600 m)




col de Bertol (3270 m)



- gravi 6 sommets : (+ quelques mètres sous tête Blanche dans le brouillard)

pte de Bricola (3658 m)



antécime du gd Cornier (3700 m)



pigne de la Lé (presque) (3346 m)



Blanc de Moming (3657 m)

Mt Durand (3712 m)



- dormi dans 4 refuges : Moiry non gardé (2825 m) Arpittetta qui était plein (2786 m) le spacieux Mountet (2886 m), Schönbiel face au Cervin(2694 m), et dans un gîte à la Forclaz au départ et au retour dans l'auberge de jeunesse de Sion, à 2 mn de la gare SBB-CFF,



- admiré toutes les faces de la dent Blanche à l'exception de la SW qui s'est drapée dans le brouillard lors de notre passage le dernier jour

NW



NE



E



SE



Nous avons assisté à un festival de petites mais aussi de grosses avalanches de neige mouillée, de chutes de séracs, de coulées de neige dont parfois il fallait en franchir les culots aussi bien à la montée qu'à la descente.



Et bien sûr, nous avons glissé sur toute sorte de neige devant des paysages de « rêve » : de la tôle, de la dure, de la croutée, de la moquette, de la non transformée, de la transformée lourde, de la soupe... Et le tout pour **une dénivellée d'environ 7500 m**. Le soleil nous a accompagnés presque tout le temps, à l'exception d'une petite matinée couverte et surtout du dernier jour où le brouillard nous a envahis au moment de descendre le glacier de Ferpècle et nous a donc contraint à y renoncer. Mais grâce au grand maître es qualité GPS, Didier, nous avons franchi le col Bertol sous la neige et le brouillard et descendu le glacier de Bertol et d'Arolla sans inquiétude. Et à Arolla, nous avons attendu sous la pluie le bus postal.

Ont participé à ce tour :



- Didier le super chef organisateur et maître es qualité GPS,



Marc, le trésorier de la sortie



Raymond notre bien aimé président



Andréa qui a déniché un excellent Primitivo le dernier jour



Michal grand amateur de trou, et il n'était pas le seul



Christian le bellifontain mais aussi bleausard

Philippe le faux suisse à la chéchia



Le texte est de Marc et les photos d'Andréa, de Didier, de Philippe et de Marc.

- Pour les détails de l'itinéraire, voir le CR de Didier sur skitour :

<http://www.skitour.fr/sorties/tour-de-la-dent-blanche,49907.html#sortie>

Pour avoir les détails il faut ouvrir les liens.

- Pour un CR personnalisé,
voir celui d'Andréa :

http://amoneti.free.fr/montagna/2013-04-14_Tour_Dente_Blanche

et celui de Philippe :

<http://iciouailleurs.free.fr/DentBlanche/dentblanche.html>